


















2. Etappe, Vaduz - Regensdorf, 177,3 Km				Montag, 10. Juni 2024/Monday 10. June 2024			
Steigung/ascent ▲ 2411m		Gesamtzeit/total time 4h 08min		Werbe- kolonne/ Advertising Convoy	Stundenmittel		
Gefälle/descent ▼ 2438m		Stundenmittel/average speed 43 km/h			Average ⌚ speed		
		Bearbeitet am 26.4.24 DL		km/h			
		Ort / Lieu		41	43	45	
Neutralisation 2,5 km		Lettstrasse - Rheinstrasse - Zollstrasse - Rheinstrasse		11:45	12:45	12:45	
457	0,0	177,3	Km 0 nach Rhein	11:51	12:51	12:51	
457	0,8	176,5	Sevelen	11:52	12:52	12:52	
457	1,0	176,3	Kreisel geradeaus, Hauptstrasse	11:52	12:53	12:52	
465	1,8	175,5	Abzweigung links, Hauptstrasse <i>Inseln 3x</i>	11:53	12:54	12:53	
464	4,1	173,2	Plattis	11:56	12:57	12:56	
475	8,0	169,3	Kreisel geradeaus, Hauptstrasse <i>Insel</i>	12:01	13:01	13:01	
482	11,1	166,2	Sargans <i>Inseln 3x</i>	12:05	13:05	13:05	
⚠	487	13,0	164,3	Abzweigung rechts, Städtchenstrasse <i>Verengung r &amp; l</i>	12:07	13:08	13:07
	487	13,7	163,6	Abzweigung rechts, Zürcherstrasse	12:08	13:09	13:08
	487	14,7	162,6	Heiligkreuz	12:09	13:10	13:09
	459	19,7	157,6	Flums Hochwiese	12:15	13:16	13:15
	443	21,6	155,7	Flums	12:17	13:19	13:17
	443	21,8	155,5	Kreisel geradeaus, Staatsstrasse <i>Insel</i>	12:18	13:19	13:18
	436	24,8	152,5	Walenstadt <i>Inseln 4x</i>	12:22	13:23	13:22
	434	28,4	148,9	Mols <i>Insel</i>	12:27	13:29	13:27
	436	30,6	146,7	Untertenzen	12:30	13:32	13:30
	429	31,3	146,0	Kreisel geradeaus, Walenseeestrasse <i>Inseln</i>	12:31	13:33	13:31
	435	35,9	141,4	Kreisel geradeaus, Kerenzbergstrasse	12:37	13:39	13:37
	446	36,4	140,9	Kerenzbergstrasse <i>Beginn Bergpreis</i>	12:40	13:42	13:40
	488	36,9	140,4	Mühlehorn	12:40	13:42	13:40
🚰	497	37,2	140,1	Kerenzbergstrasse <i>Green zone</i>	12:40	13:42	13:40
	665	39,7	137,6	Obstalden	12:47	13:50	13:47
	706	41,4	135,9	Filzbach	12:51	13:54	13:51
🚰	731	42,1	135,2	Kerenzbergstrasse <i>Bergpreis</i>	12:53	13:56	13:53
	706	43,6	133,7	Filzbach	12:54	13:57	13:54
	570	46,9	130,4	Begligen	12:57	14:00	13:57
	498	48,1	129,2	Mollis <i>Inseln 3x</i>	12:58	14:01	13:58
	435	49,6	127,7	Näfels <i>Insel</i>	12:59	14:02	13:59
	436	49,7	127,6	Abzweigung rechts, Neue Kantonsstrasse	12:59	14:03	13:59
	438	50,0	127,3	Kreisel geradeaus, Neue Kantonsstrasse	13:00	14:03	14:00
	434	50,9	126,4	Kreisel links, Zubringerstrasse	13:01	14:04	14:01
	432	51,4	125,9	Abzweigung rechts, Oberurnerstrasse	13:02	14:05	14:02
	432	51,7	125,6	Oberurnen <i>Insel</i>	13:02	14:06	14:02
	429	52,8	124,5	Niederurnen	13:04	14:07	14:04
	419	56,0	121,3	Abzweigung links, Hauptstrasse	13:08	14:12	14:08
	420	56,1	121,2	Bilten <i>Inseln 3x</i>	13:08	14:12	14:08
	441	60,4	116,9	Reichenburg <i>Inseln 2x</i>	13:14	14:18	14:14
	420	61,4	115,9	Abzweigung rechts, Allmeindlistrasse	13:15	14:19	14:15
	424	61,8	115,5	Kreisel geradeaus, Benkenerstrasse	13:16	14:20	14:16
	410	62,5	114,8	Abzweigung rechts, Speerstrasse	13:16	14:21	14:16
	413	63,4	113,9	Benken	13:18	14:22	14:18
	412	65,4	111,9	Abzweigung rechts, Dorfstrasse	13:21	14:25	14:21
	412	65,5	111,8	Abzweigung links, Dorfstrasse <i>Insel</i>	13:21	14:25	14:21
🚰	414	66,2	111,1	Bahnhofstrasse <i>Bahnübergang</i>	13:22	14:26	14:22
🚰	414	66,3	111,0	Benkenerstrasse <i>Green zone</i>	13:22	14:26	14:22
	416	66,8	110,5	Kaltbrunn	13:23	14:27	14:23
	439	67,9	109,4	Abzweigung links, Uznacherstrasse <i>Insel</i>	13:24	14:29	14:24
	439	68,0	109,3	Abzweigung rechts, Dorfstrasse <i>Insel</i>	13:24	14:29	14:24
	455	68,1	109,2	Dorfstrasse <i>Beginn Bergpreis</i>	13:24	14:29	14:24
	575	70,0	107,3	Gommiswald <i>Inseln 4x</i>	13:30	14:35	14:30
	675	71,9	105,4	Uetliburg	13:36	14:41	14:36
🚰	813	74,2	103,1	Rickenstrasse <i>Bergpreis</i>	13:41	14:47	14:41
	791	75,0	102,3	Ricken	13:42	14:47	14:42
	786	75,3	102,0	Abzweigung rechts, Wattwilerstrasse <i>Insel</i>	13:42	14:48	14:42
	784	75,4	101,9	Abzweigung rechts, Schönenbergstrasse	13:42	14:48	14:42
	650	80,0	97,3	Wattwil	13:47	14:53	14:47
	623	80,3	97,0	Abzweigung links, Bleikenstrasse	13:48	14:53	14:48
	623	81,6	95,7	Abzweigung rechts, Rickenstrasse	13:50	14:55	14:50
	614	82,6	94,7	Kreisel links, Bahnhofstrasse <i>Inseln 3x</i>	13:51	14:57	14:51
	613	84,4	92,9	Abzweigung rechts, Wilerstrasse <i>Insel</i>	13:54	15:00	14:54
	626	85,2	92,1	Lichtensteig	13:55	15:01	14:55
	634	85,3	92,0	Abzweigung rechts, Grabengasse	13:55	15:01	14:55
	642	85,5	91,8	Kreuzung geradeaus, Loretostrasse <i>Insel</i>	13:56	15:02	14:56
	608	87,8	89,5	Dietfurt <i>Insel</i>	13:58	15:04	14:58
	608	87,9	89,4	Abzweigung links, Landstrasse	13:58	15:04	14:58

Steigung/ascent ▲2411m		Gesamtzeit/total time 4h 08min		Werbe- kolonne/ Advertising	Stundenmittel			
Gefälle/descent ▼2438m		Stundenmittel/average speed 43 km/h			Average ⌚ speed			
		Bearbeitet am 26.4.24 DL		Convoy	km/h			
		Ort / Lieu			41	43	45	
	610	89,0	88,3	Bütschwil	14:00	15:06	<b>15:00</b>	14:54
###	610	89,1	88,2	Landstrasse <i>Bahnübergang</i>	14:00	15:06	<b>15:00</b>	14:54
	615	90,1	87,2	Abzweigung links, Kirchgasse	14:01	15:08	<b>15:01</b>	14:56
	622	90,3	87,0	Kreuzung geradeaus, Mosnangerstrasse	14:02	15:08	<b>15:02</b>	14:56
	701	92,0	85,3	Mosnang	14:05	15:11	<b>15:05</b>	14:59
	731	93,1	84,2	Abzweigung rechts, Unterdorf	14:07	15:13	<b>15:07</b>	15:01
	682	96,1	81,2	Dreien	14:09	15:16	<b>15:09</b>	15:03
	721	97,6	79,7	<i>Feeding zone</i>	14:11	15:18	<b>15:11</b>	15:04
	753	98,5	78,8	Mühlrüti	14:13	15:20	<b>15:13</b>	15:06
	759	98,7	78,6	Abzweigung rechts, Fischingerstrasse	14:13	15:20	<b>15:13</b>	15:07
	638	104,0	73,3	Fischingen <i>Insel</i>	14:18	15:25	<b>15:18</b>	15:11
	626	104,2	73,1	Abzweigung rechts, Hauptstrasse	14:18	15:25	<b>15:18</b>	15:12
	599	105,7	71,6	Abzweigung links, Sonneggweg <i>Insel</i>	14:20	15:27	<b>15:20</b>	15:14
	593	106,5	70,8	Abzweigung links, Kurhausstrasse	14:21	15:29	<b>15:21</b>	15:15
	599	106,8	70,5	Abzweigung rechts, Itaslerstrasse <i>Insel</i>	14:22	15:29	<b>15:22</b>	15:15
	590	108,1	69,2	Itaslen	14:23	15:31	<b>15:23</b>	15:17
	574	109,5	67,8	Abzweigung links, Itaslenstrasse	14:25	15:33	<b>15:25</b>	15:19
	596	110,2	67,1	Abzweigung links, Hauptstrasse <i>Insel</i>	14:27	15:34	<b>15:27</b>	15:20
	574	117,0	60,3	Turbenthal	14:36	15:44	<b>15:36</b>	15:28
	554	118,1	59,2	Kreisel rechts, Tösstalstrasse <i>Inseln 6x</i>	14:37	15:45	<b>15:37</b>	15:30
	550	119,7	57,6	Tösstalstrasse <i>Green zone</i>	14:39	15:47	<b>15:39</b>	15:32
	526	122,1	55,2	Rikon <i>Inseln 2x</i>	14:43	15:51	<b>15:43</b>	15:35
###	511	123,1	54,2	Tösstalstrasse <i>Bahnübergang</i>	14:44	15:52	<b>15:44</b>	15:36
	489	125,9	51,4	Kreisel links, Weisslingerstrasse	14:48	15:56	<b>15:48</b>	15:40
	567	128,4	48,9	Weisslingen	14:52	16:01	<b>15:52</b>	15:44
	576	129,0	48,3	Abzweigung rechts, Illnauerstrasse	14:53	16:02	<b>15:53</b>	15:45
	606	130,7	46,6	Agasul	14:55	16:04	<b>15:55</b>	15:47
	599	130,8	46,5	Abzweigung rechts, Luckhauserstrasse	14:55	16:04	<b>15:55</b>	15:47
	602	131,0	46,3	Abzweigung links, Luckhauserstrasse <i>Verengung links 2x</i>	14:56	16:05	<b>15:56</b>	15:47
	574	132,3	45,0	Luckhausen <i>Verängung</i>	14:57	16:06	<b>15:57</b>	15:49
	557	132,9	44,4	Abzweigung rechts, Brunnacherstrasse	14:58	16:07	<b>15:58</b>	15:50
	564	133,9	43,4	Ottikon <i>Verengung links</i>	14:59	16:09	<b>15:59</b>	15:51
	573	134,2	43,1	Abzweigung rechts, Kyburgstrasse	15:00	16:09	<b>16:00</b>	15:52
	573	134,3	43,0	Abzweigung links, Kyburgstrasse	15:00	16:09	<b>16:00</b>	15:52
	579	134,5	42,8	Abzweigung links, Giessenstrasse	15:00	16:10	<b>16:00</b>	15:52
	510	135,7	41,6	Kempththal	15:02	16:11	<b>16:02</b>	15:53
	477	135,9	41,4	Abzweigung links, Pfäffikerstrasse <i>Insel</i>	15:02	16:11	<b>16:02</b>	15:53
	489	136,5	40,8	Abzweigung rechts, Mannenbergstrasse	15:03	16:12	<b>16:03</b>	15:54
	503	137,0	40,3	Abzweigung links, Rikonerstrasse <i>Inseln 2x</i>	15:03	16:13	<b>16:03</b>	15:55
	502	137,1	40,2	Effretikon	15:04	16:13	<b>16:04</b>	15:55
	506	137,4	39,9	Abzweigung rechts, Dorfstrasse <i>Verkehrsteiler &amp; Inseln 5x</i>	15:04	16:13	<b>16:04</b>	15:55
	536	139,2	38,1	Eschlikon	15:07	16:16	<b>16:07</b>	15:58
	569	140,2	37,1	Kleinikon	15:08	16:18	<b>16:08</b>	15:59
	591	140,6	36,7	Brüttenerstrasse <i>Sprint</i>	15:08	16:18	<b>16:08</b>	15:59
	597	141,8	35,5	Abzweigung links, Zürcherstrasse <i>Insel</i>	15:10	16:20	<b>16:10</b>	16:02
	596	142,4	34,9	Breite <i>Insel</i>	15:11	16:21	<b>16:11</b>	16:02
	586	143,0	34,3	Abzweigung rechts, Grünenwaldstrasse	15:12	16:22	<b>16:12</b>	16:03
	594	144,2	33,1	Abzweigung rechts, Oberwilerstrasse	15:14	16:24	<b>16:14</b>	16:05
	594	144,3	33,0	Abzweigung links, Madlikonerstrasse	15:14	16:24	<b>16:14</b>	16:05
	571	145,1	32,2	Madlikonerstrasse <i>Verengung l &amp; r</i>	15:15	16:25	<b>16:15</b>	16:06
	487	147,4	29,9	Oberembrach <i>Verengung l &amp; r</i>	15:17	16:27	<b>16:17</b>	16:08
	460	147,8	29,5	Abzweigung rechts, Eigentälstrasse	15:18	16:28	<b>16:18</b>	16:08
	440	149,1	28,2	Kreisel links, Bächlistrasse	15:19	16:30	<b>16:19</b>	16:10
	443	149,7	27,6	Lufingen	15:20	16:30	<b>16:20</b>	16:11
	447	149,9	27,4	Abzweigung links, Zürcherstrasse <i>Inseln 4x</i>	15:20	16:31	<b>16:20</b>	16:11
	471	150,5	26,8	Abzweigung rechts, Birchrainstr. <i>Inseln 2x &amp; Verengung links</i>	15:22	16:32	<b>16:22</b>	16:12
	493	150,8	26,5	Moosbrunnenstrasse <i>Tissot KM</i>	15:22	16:32	<b>16:22</b>	16:12
	518	151,1	26,2	Abzweigung links, Moosbrunnenstrasse	15:23	16:34	<b>16:23</b>	16:14
	560	151,8	25,5	Moosbrunnenstrasse <i>Tissot KM</i>	15:24	16:35	<b>16:24</b>	16:15
	491	152,7	24,6	Rüti <i>Verengung links</i>	15:25	16:36	<b>16:25</b>	16:16
	436	154,3	23,0	Abzweigung rechts, Zürichstrasse	15:28	16:39	<b>16:28</b>	16:18
	437	154,6	22,7	Abzweigung links <i>enge Strasse</i>	15:29	16:39	<b>16:29</b>	16:19
	422	155,1	22,2	Abzweigung rechts, Militärstrasse	15:29	16:40	<b>16:29</b>	16:19
	446	158,0	19,3	Abzweigung links, Höragenstrasse	15:29	16:40	<b>16:29</b>	16:19
	424	159,0	18,3	Niederglatt	15:32	16:42	<b>16:32</b>	16:22
	417	159,6	17,7	Abzweigung links, Grafschaftstrasse	15:33	16:43	<b>16:33</b>	16:23
	416	159,9	17,4	Abzweigung links, Zürcherstrasse <i>Insel</i>	15:34	16:45	<b>16:34</b>	16:24
	417	160,0	17,3	Abzweigung rechts, Sonnenbergstrasse <i>Insel</i>	15:35	16:46	<b>16:35</b>	16:25

Steigung/ascent ▲2411m				Gesamtzeit/total time 4h 08min		Werbe- kolonne/ Advertising	Stundenmittel		
Gefälle/descent ▼2438m				Stundenmittel/average speed 43 km/h			Average	speed	
				Bearbeitet am 26.4.24 DL		Convoy	41	43	45
Ort / Lieu							km/h		
	424	161,0	16,3	Niederhasli		15:37	16:48	<b>16:37</b>	16:27
	424	161,2	16,1	Kreisel geradeaus, Mandachstrasse	<i>Verkehrsteiler</i>	15:37	16:48	<b>16:37</b>	16:27
	424	161,4	15,9	Kreisel rechts, Niederglattestrasse	<i>Inseln 2x</i>	15:37	16:48	<b>16:37</b>	16:27
	412	162,2	15,1	Dielsdorferstrasse	<i>Green Zone</i>	15:39	16:50	<b>16:39</b>	16:28
	412	162,6	14,7	Dielsdorf	<i>Inseln 3x</i>	15:39	16:50	<b>16:39</b>	16:28
	417	163,5	13,8	Kreisel links, Schwenkelbergstrasse	<i>Verkehrsteiler 2x</i>	15:40	16:51	<b>16:40</b>	16:30
	429	164,1	13,2	Abzweigung rechts, Geerenstrasse	<i>Insel</i>	15:41	16:52	<b>16:41</b>	16:31
	447	164,6	12,7	Bahnhofstrasse	<i>Verengung links</i>	15:42	16:53	<b>16:42</b>	16:31
	456	164,8	12,5	Kreuzung geradeaus, Regensbergstrasse		15:42	16:53	<b>16:42</b>	16:32
	501	165,4	11,9	Hirsmühle		15:44	16:55	<b>16:44</b>	16:33
	559	166,0	11,3	Regensberg		15:45	16:57	<b>16:45</b>	16:35
	592	166,4	10,9	Abzweigung links, Unterburg		15:47	16:58	<b>16:47</b>	16:36
	650	167,5	9,8	Regensberg	<i>Bergpreis</i>	15:49	17:01	<b>16:49</b>	16:39
	590	169,1	8,2	Boppelsen	<i>Insel</i>	15:51	17:02	<b>16:51</b>	16:40
	535	169,7	7,6	Abzweigung links, Bucherstrasse		15:52	17:03	<b>16:52</b>	16:41
	468	171,6	5,7	Buchs		15:53	17:05	<b>16:53</b>	16:43
	440	172,1	5,2	Abzweigung links, Badenerstrasse		15:54	17:06	<b>16:54</b>	16:43
	440	172,6	4,7	Badenerstrasse	<i>Verengung links &amp; rechts 2x &amp; Bodenwellen 3x</i>	15:54	17:06	<b>16:54</b>	16:44
	442	172,9	4,4	Zürcherstrasse	<i>Inseln 2x</i>	15:55	17:07	<b>16:55</b>	16:44
	436	173,2	4,1	Kreuzung geradeaus, Dällikerstrasse	<i>Inseln 2x</i>	15:55	17:07	<b>16:55</b>	16:44
	426	173,5	3,8	Kreisel geradeaus, Dällikerstrasse		15:56	17:07	<b>16:56</b>	16:45
	423	173,9	3,4	Kreisel geradeaus, Dällikerstrasse		15:56	17:08	<b>16:56</b>	16:45
	423	174,0	3,3	Kreisel links, Dällikerstrasse		15:56	17:08	<b>16:56</b>	16:45
	424	174,8	2,5	Kreisel geradeaus, Bucherstrasse	<i>Insel</i>	15:57	17:09	<b>16:57</b>	16:46
	440	175,4	1,9	Kreisel links, Regensdorferstrasse	<i>Inseln 3x</i>	15:58	17:10	<b>16:58</b>	16:47
	432	176,7	0,6	Abzweigung links, Moosackerstrasse	<i>Insel</i>	15:59	17:11	<b>16:59</b>	16:48
	432	176,8	0,5	Regensdorf		15:59	17:11	<b>16:59</b>	16:48
	432	177,0	0,3	Abzweigung rechts, Wiesackerstrasse	<i>Deviation links</i>	16:00	17:12	<b>17:00</b>	16:49
	432	177,3	0,0	Ziel		16:00	17:12	<b>17:00</b>	16:49